









Plangebied
 Plangebiedgrens

Bestemmingen

-  Groen
-  Natuur
-  R-VI Recreatie-Verblijfsrecreatie I
-  R-VII Recreatie-Verblijfsrecreatie II
-  R-VIII Recreatie-Verblijfsrecreatie III
-  R-VIV Recreatie-Verblijfsrecreatie IV
-  L-G Leiding - Gas

Aanduidingen

-  wro-zone - wijzigingsgebied
-  (rw) recreatiewoning
-  (sr-boh) specifieke vorm van recreatie - boshuis
-  (sr-zs) specifieke vorm van recreatie - zelschool
-  bouwvlak
-  maatvoeringsvlak
-  aantal
-  H - hartlijn leiding - hoogspanning

Verklaring
 gegevens GBKN

Gemeente Tynaarlo
 Bestemmingsplan Verkeerswijken
 Blad 7 van 13 Concentraie Tinsloweg - de Dult
 Verbeelding

| | |
|--------------------|-----------------|
| datum: | 16-05-2010 |
| schied: | 1 2003 |
| status: | voorgesteld |
| proefnr.: | 247,00,02,00,01 |
| schied: | 0/0 |
| nl:247,00,02,00,01 | |

BugelHajema
 Plan, Bestuur, Advies

BugelHajema Advies en Inz. Boven voor Raad van Bestuur en Wijk Raad
 Postbus 210, 9400 AH Assen • 0920 410 200 • www.bugelhajema.nl